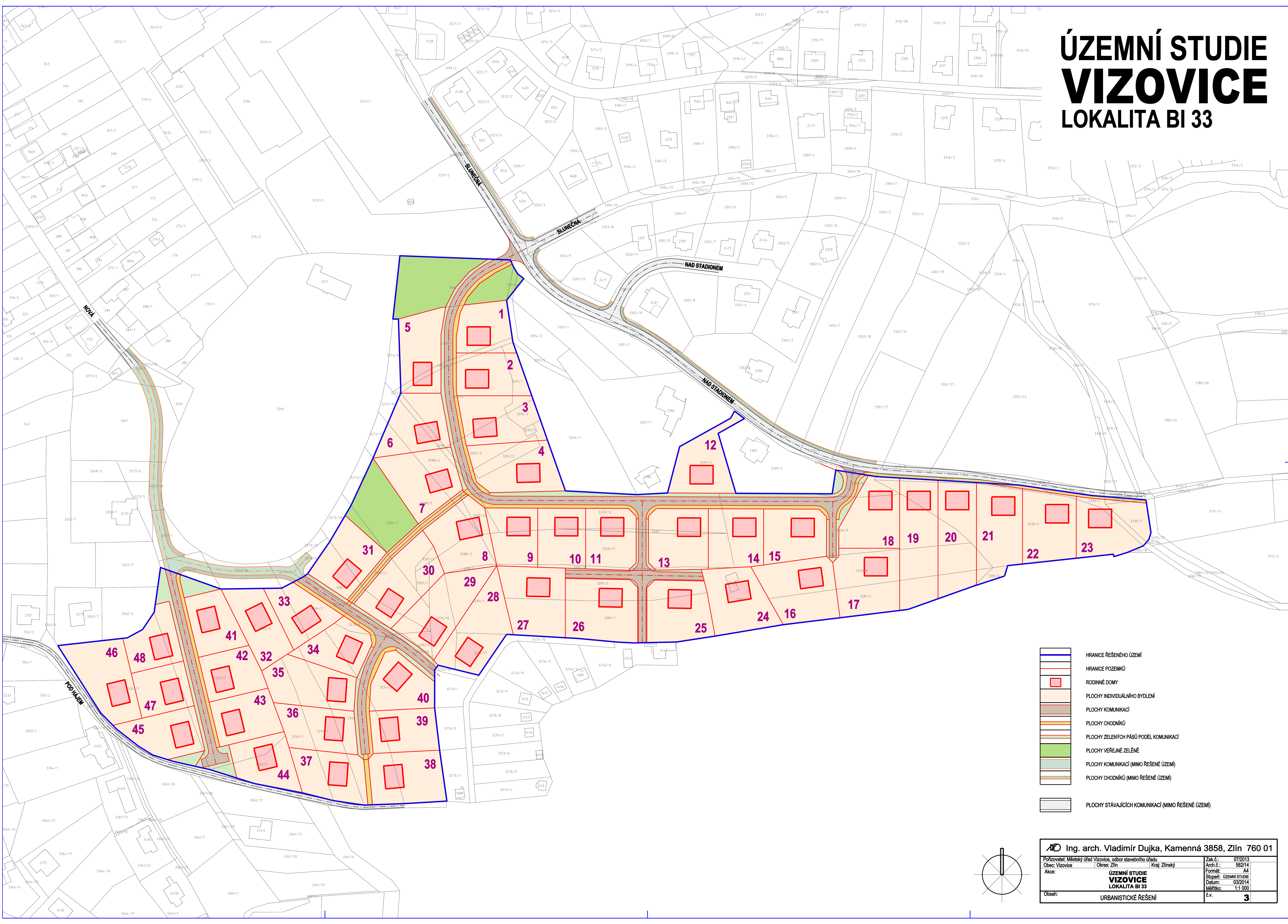











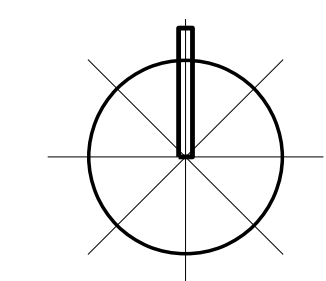


ÚZEMNÍ STUDIE VIZOVICE LOKALITA BI 33



-  HRANICE ŘEŠENÉHO ÚZEMÍ
-  HRANICE POZEMKŮ
-  RODINNÉ DOMY
-  PLOCHY INDIVIDUÁLNÍHO BYDLENÍ
-  PLOCHY KOMUNIKACÍ
-  PLOCHY CHODNÍKŮ
-  PLOCHY ZELENÝCH PÁSŮ PODÉL KOMUNIKACÍ
-  PLOCHY VEŘEJNÉ ZELÉNÉ
-  PLOCHY KOMUNIKACÍ (MIMO ŘEŠENÉ ÚZEMÍ)
-  PLOCHY CHODNÍKŮ (MIMO ŘEŠENÉ ÚZEMÍ)
-  PLOCHY STÁVAJÍCÍCH KOMUNIKACÍ (MIMO ŘEŠENÉ ÚZEMÍ)



 Ing. arch. Vladimír Dujka, Kamenná 3858, Zlín 760 01		Zak. č.: 072013 Arch. č.: 562/14 Formát: A4 Stupeň: ÚZEMNÍ STUDIE Datum: 03/2014 Měřítko: 1:1 000 č.v. 3
Políkovatel: Městský úřad Vizovice, odbor stavebního úřadu Obec: Vizovice Akce:	Okres: Zlín Kraj: Zlínský ÚZEMNÍ STUDIE VIZOVICE LOKALITA BI 33	Obsah: URBANISTICKÉ ŘEŠENÍ